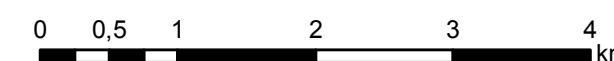


PRIJEDLOG

**III. IZMJENE I DOPUNE
PROSTORNOG PLANA UREĐENJA
OPĆINE VIRJE**





**KARTOGRAM 1. INFRASTRUKTURA
1.1. POŠTA I TELEKOMUNIKACIJE**

MJ 1: 55 000



TUMAČ PLANSKOG ZNAKOVLJA

POSTOJEĆE / PLANIRANO




-  GRANICA ŽUPANIJE
-  GRANICA OPĆINE
-  GRANICA NASELJA
-  GRAĐEVINSKO PODRUČJE

POŠTA I TELEKOMUNIKACIJE




POŠTA

-  JEDINICA POŠTANSKE MREŽE

**ELEKTRONIČKA KOMUNIKACIJSKA
INFRASTRUKTURA (EKI)**

-  MJESNA CENTRALA - PRISTUPNA RAZINA
-  MAGISTRALNI VOD
-  KORISNIČKI I SPOJNI VOD

**JAVNE TELEKOMUNIKACIJE
U POKRETNJ MREŽI**

-  SAMOSTOJEĆI ANTENSKI STUP
-  RADIO RELEJNA POSTAJA
-  ZONA PLANIRANE ELEKTRONIČKE
KOMUNIKACIJSKE INFRASTRUKTURE
ZA SMJEŠTAJ SAMOSTOJEĆIH
ANTENSKIH STUPOVA
RADIUSA 1500 METARA

